



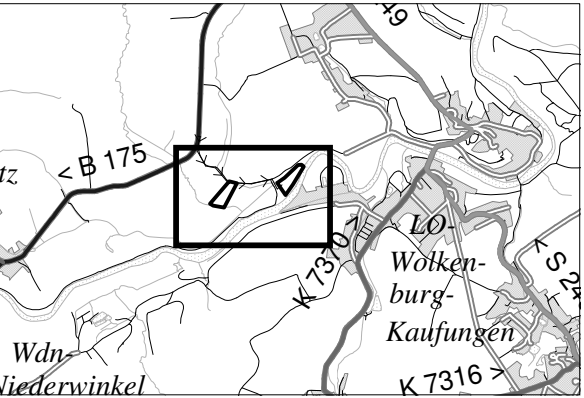





**Legende**

-  Maßnahmengrenze
-  Flurstück mit Nr.
-  Grünlandpflege Beweidung / Mahd
  - 1. Weidegang 01.04.-30.04. (vor Vogelbrutsaison)
  - 2. Weidegang ab 01.08. (nach Vogelbrutsaison) oder alternativ: Mahd 1x jährlich ab 01.08., ggfs. Mulchmahd zur Weidpflege
-  Zufahrt

**Übersichtskarte Maßstab 1 : 50.000**



<b>Detailkarte</b>	
Vorhaben: A4 AS Glauchau - AS Hohenstein-Ernstthal Maßnahme-Nr.: 114(E17), 115 (E18)	
Anlage : 2	 Maßstab: 1 : 4000
Die Herausgabe des Kartenmaterials erfolgt zweckgebunden für diese Angebotsaufforderung / Vertrag.	
Datengrundlage ATKIS, ALKIS, DOP-GeoSN, dl-de/by-2-0	