

Wichtige Hinweise: Die Verwendung der im Geoportal Sachsenatlas erzeugten Karten, insbesondere deren Vervielfältigung und Veröffentlichung, kann von bestimmten Nutzungsrechten abhängig sein, die nur der jeweilige Datenanbieter (geodatenhaltende Stelle) einräumt. Bitte wenden Sie sich an den Datenanbieter, um dazu nähere Informationen zu erhalten. Die im Geoportal Sachsenatlas erzeugten Karten können systembedingte Ungenauigkeiten enthalten. Sie dienen daher im Wesentlichen nur der Information. Die Karten sind insbesondere nicht geeignet, besondere rechtliche Ansprüche geltend zu machen. Datenquelle für Hintergrundkarte außerhalb © Bundesamt für Kartographie und Geodäsie 2023, Datenquellen: [https://sg.geodatenzentrum.de/web\\_public/Datenquellen\\_TopPlus\\_Open.pdf](https://sg.geodatenzentrum.de/web_public/Datenquellen_TopPlus_Open.pdf)

Suchtreffer






Zeichnung








Belastete je Gemeinde



Hauptverkehrsstraßen Schallpegel Ln nachts (22-6 Uhr)

-  ab 45 bis 49 dB(A)
-  ab 50 bis 54 dB(A)
-  ab 55 bis 59 dB(A)
-  ab 60 bis 64 dB(A)
-  ab 65 bis 69 dB(A)
-  ab 70 dB(A)

Gemeindeverwaltung

-  Sitz des Sächsischen Städte- und Gemeindetag
-  Kreisfreie Stadt
-  Große Kreisstadt
-  Stadt
-  Gemeinde

Gemeinde

